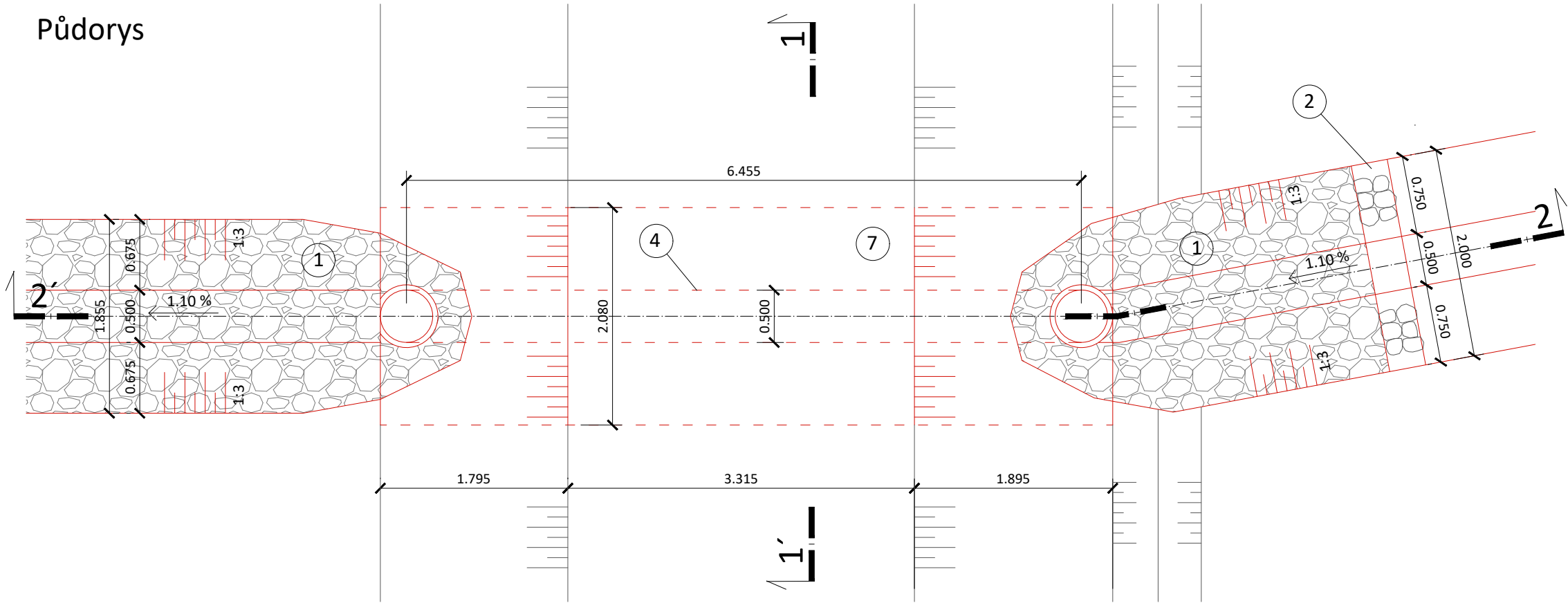
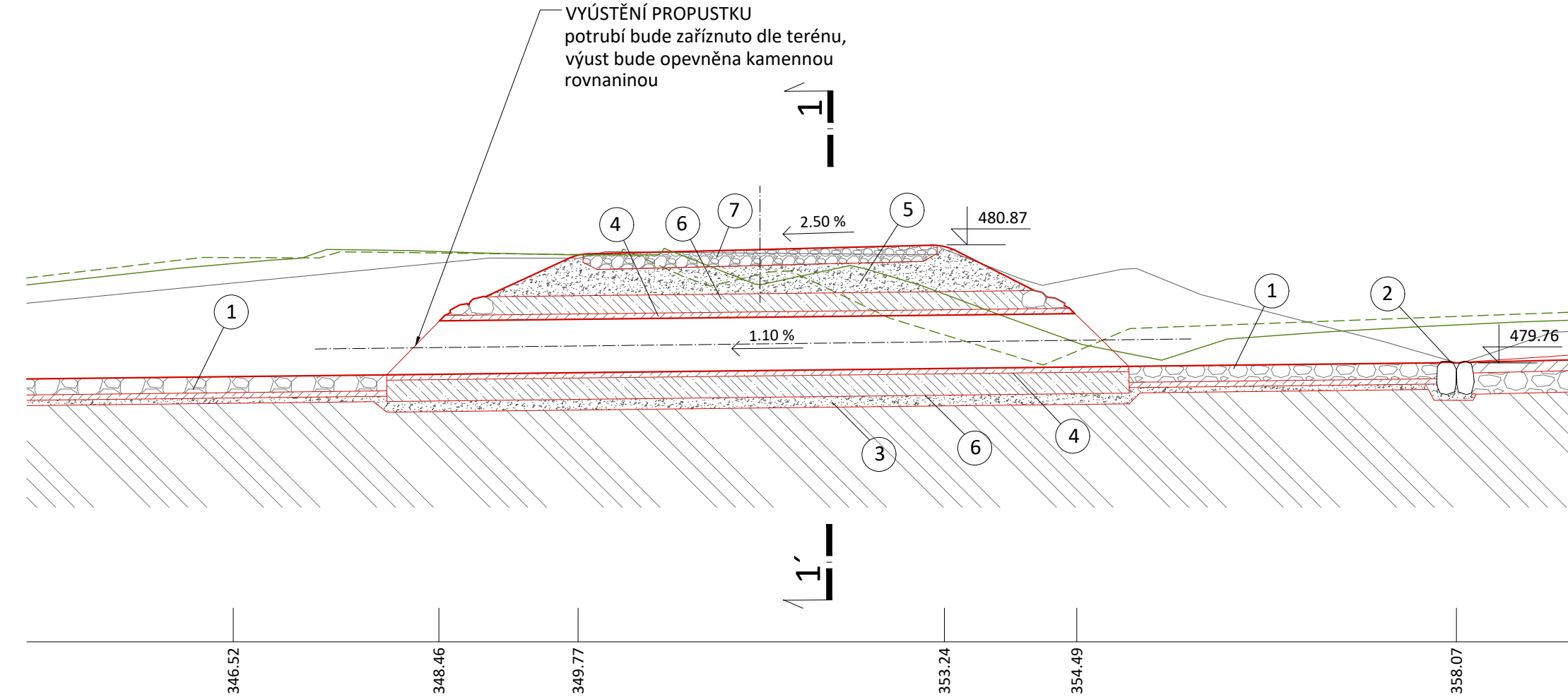


Půdorys



ŘEZ 2 - 2'

Propustek P3 DN500, délka 6 m, sklon 1%, šikmá čela

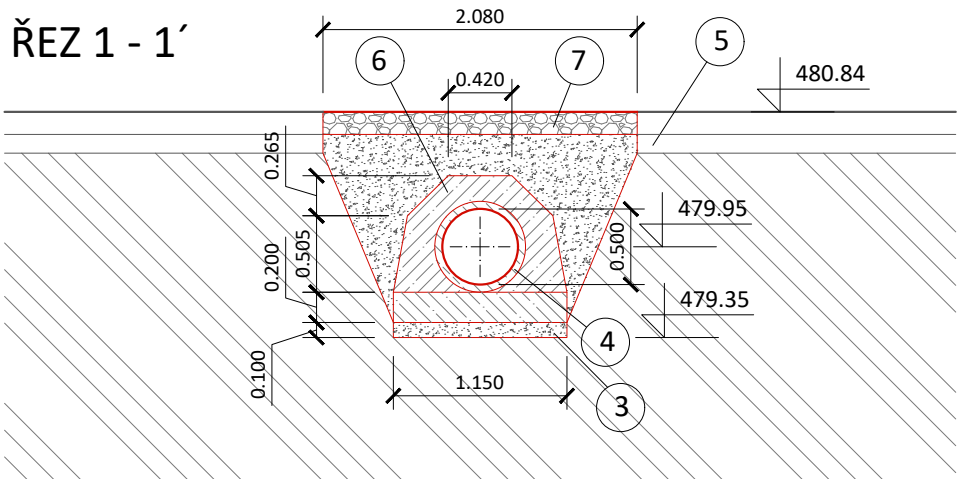


Legenda propustek

- 1 PŘEDPOLÍ PROPUSTKU - KAMENNÁ ROVNANINA
- L.M. fr. 0,15 - 0,20 m DO MALTOVÉHO LOŽE, SKLON SVAHŮ 1:3
- 2 STABILIZAČNÍ PÁS - KAMENIVO ROVNANÉ DO ŠTĚRKOVÉHO LOŽE
- fr. 0,25 - 0,35 m S PROŠTĚRKOVÁNÍM
- GEOTEXTILIE 600 g/m²
- 3 HUTNĚNÝ ZÁSYP, HUTNĚNÝ OBSYP OBJEKTŮ 95 % PS
- 4 BETONOVÁ TRUBKA - DN 500/50
- 5 OBSYP - ŠTĚRKODŘŤ
- 6 OBETONOVÁNÍ TRUBKY 150 - 200 mm
- 7 DOPLNĚNÍ CESTY - HUTNĚNÁ ŠTĚRKODŘŤ

- NOVÁ HRANA KONSTRUKCE
- NOVÉ ROZHRAŇÍ MATERIÁLU / POHLED
- STÁVAJÍCÍ HRANA KONSTRUKCE
- STÁVAJÍCÍ ROZHRAŇÍ MATERIÁLU / POHLED

ŘEZ 1 - 1'



ARAKI s.r.o.

Choteč 24, 252 26 Choteč
Telefon: +420 605 289 963
E-mail: arakisro@gmail.com
IČO: 211 66 668

AGROPLAN spol. s r.o.

Jeremenkova 9, 147 00 Praha 4
Telefon: +420 241 431 672
E-mail: info@agroplan.cz
IČO: 481 10 141

Vypracoval:

Ing. Zuzana Skřivanová, Ph.D.

Zodpovědný projektant:

Ing. Jitka Kovaříková

Kraj: Plzeňský

Obec: Chodská Lhota

K.ú.: Chodská Lhota

Investor:

SPÚ, KPÚ pro Plzeňský kraj, Pobočka Domažlice

Formát

A3

Datum

6/2024

Akce:

Soustava tůní v k. ú. Chodská Lhota

Č. zakázky

1/2024-504202

Měřítko

1: 50

Obsah:

Propustek

Stupeň doku.

ZSPD

Příloha

D.07